


**TALUS EXPOSÉS
AUX GLISSEMENTS
DE TERRAIN**

Légende :

 TALUS DE SOLS À PRÉDOMINANCE ARGILEUSE

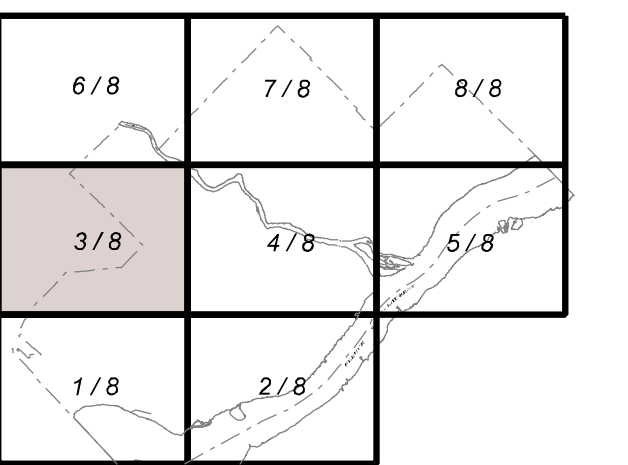
 TALUS DE SOLS À PRÉDOMINANCE SABLONNEUSE

 Limite de la Ville de Trois-Rivières

Règlement de modification

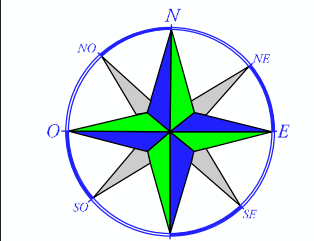
No	Date d'adoption	Date d'entrée en vigueur
2011, chapitre 129	4 juillet 2011	13 août 2011

Feuilles :



Realisation:

Équipe de la Direction de l'aménagement, gestion et développement durable du territoire
Pierre Desjardins, Directeur



Echelle :
0 100 300 500 700m
Echelle : 1:9 000

Date : Juillet 2011

Source : Données cartographiques : Service techniques, Géomatique et paysage, 1155 de Trois-Rivières