

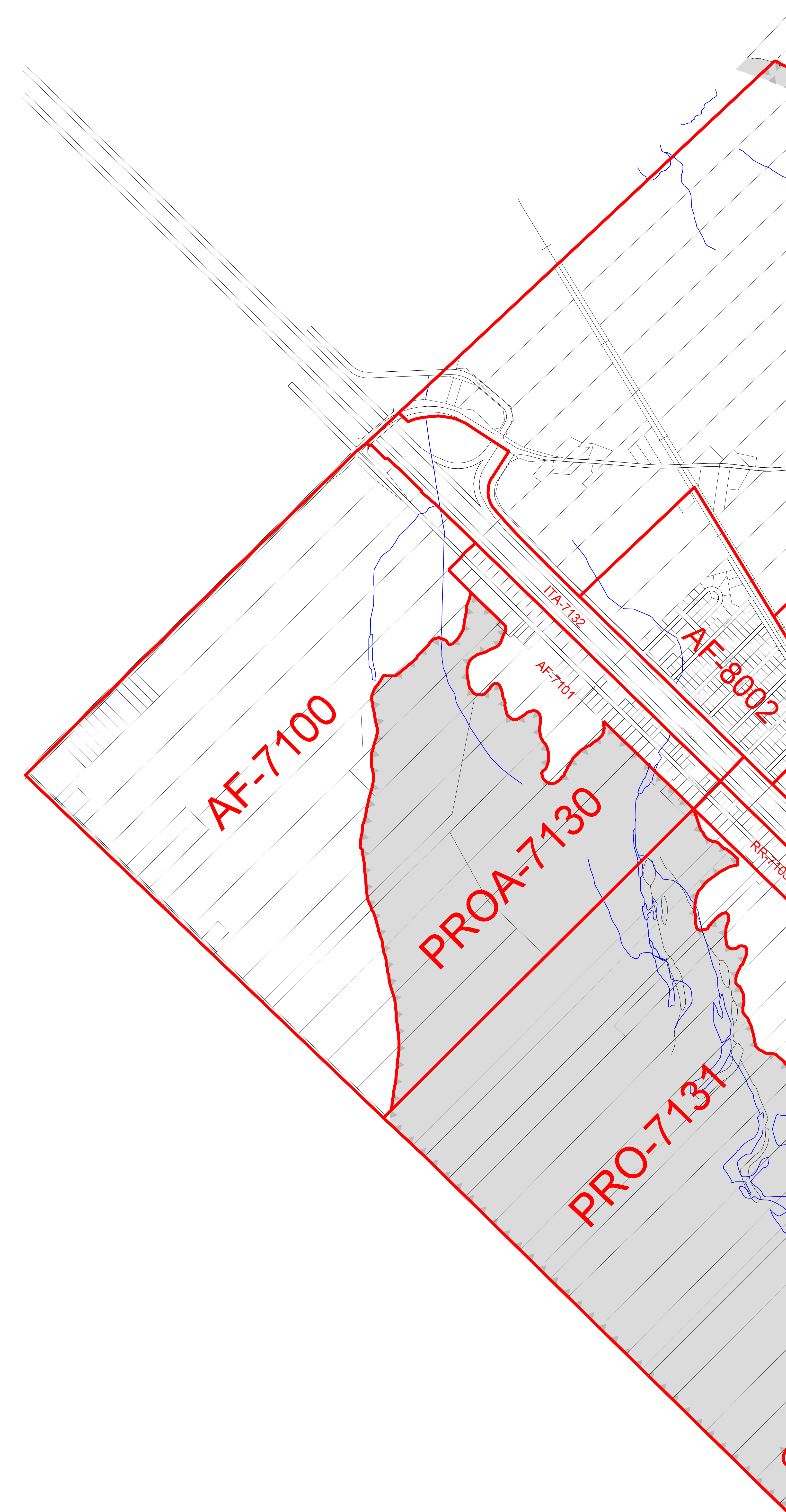
# PLAN DE ZONAGE

## Règlement de zonage

### TYPES DE ZONES

- RS RÉSIDENTIELLE
- RR RURALE RÉSIDENTIELLE
- PI PUBLIQUE ET INSTITUTIONNELLE
- CL COMMERCIALE LOCALE
- CR COMMERCIALE RÉGIONALE
- CV CENTRE-VILLE
- NV NOYAU VILLAGEOIS
- RU RURALE
- RC RURALE COMMERCIALE
- IN INDUSTRIELLE
- PO PORTUAIRE
- AP AÉROPORTUAIRE
- EV ESPACE VERT
- AF AGROFORESTIÈRE
- PE PÉRIMÈTRE DE PROTECTION DES POINTS DE CAPTAGE D'EAU POTABLE
- PR PARC RÉGIONAL
- ZT ZONE TAMPON
- ER EXTRACTION ET REVALORISATION
- ERA EXTRACTION ET REVALORISATION EN MILIEU AGROFORESTIER
- RE RÉCRÉATION
- REA RÉCRÉATION EN MILIEU AGROFORESTIER
- AE AIRE ÉCOLOGIQUE
- PRO PROTECTION
- PROA PROTECTION EN MILIEU AGROFORESTIER
- CN<sup>1</sup> CONSERVATION À L'INTÉRIEUR DES TERRITOIRES D'INTÉRÊT ÉCOLOGIQUE
- CN<sup>2</sup> CONSERVATION À L'EXTÉRIEUR DES TERRITOIRES D'INTÉRÊT ÉCOLOGIQUE
- IT INFRASTRUCTURE ET TRANSPORT
- ITA INFRASTRUCTURE ET TRANSPORT EN MILIEU AGROFORESTIER
- ITP INFRASTRUCTURE ET TRANSPORT PROJÉTÉS

- LIMITE DE ZONE
- TERRITOIRE D'INTÉRÊT ÉCOLOGIQUE
- CHEMIN DE FER
- RUES EXISTANTES
- AMORCE DE RUE PROJÉTÉE
- VOIE PRIVÉE DE CIRCULATION



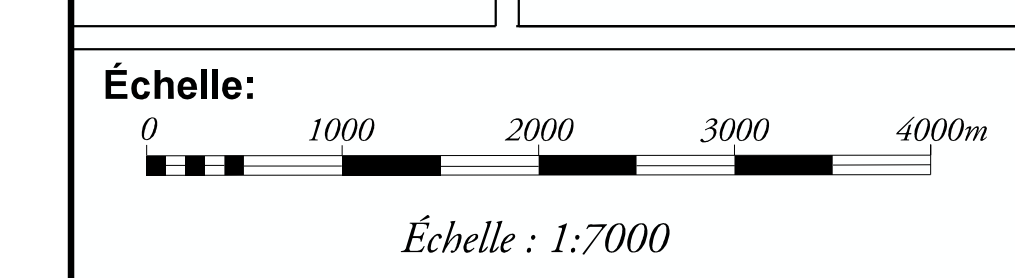
### AMENDEMENTS (2010, chapitre 26)

No	Date d'adoption	Date d'entrée en vigueur	No	Date d'adoption	Date d'entrée en vigueur
2010, chapitre 26	19 avril 2010	23 juin 2010			
2015, chapitre 57	1 juin 2015	22 juillet 2015			
2015, chapitre 72	6 juillet 2015	26 août 2015			

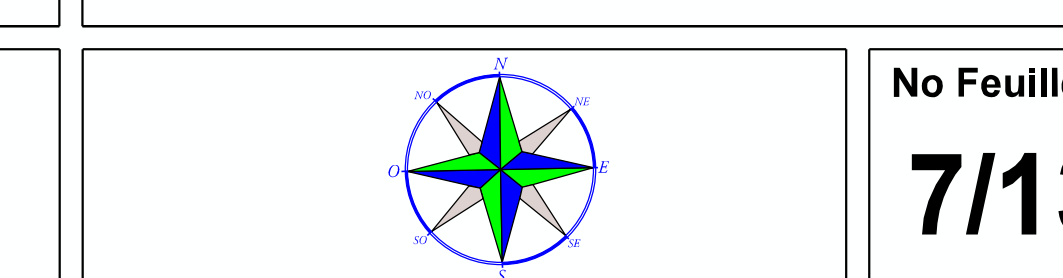
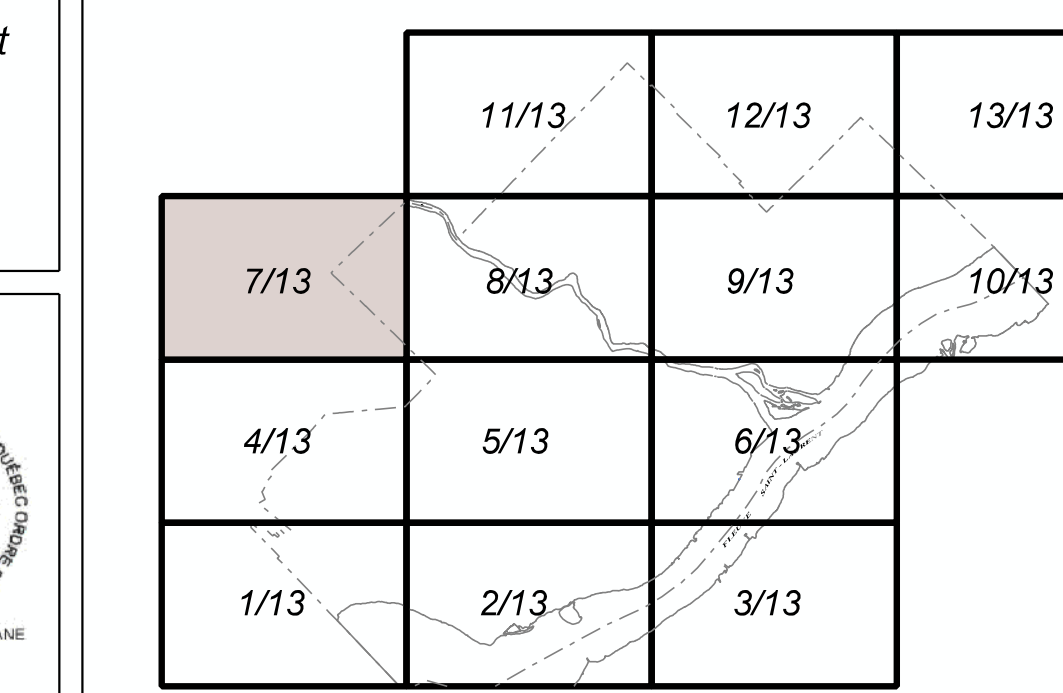
**Réalisation:**  
 Équipe de la Direction de l'Aménagement, gestion et développement durable du territoire  
 Pierre Desjardins, Directeur



Denis Ricard, Urbaniste  
 Chef du Service de l'Aménagement



Source: Base cartographique: Service techniques, Communauté et aménagement, Ville de Trois-Rivières



No Feuille:  
**7/13**  
 Date: Avril 2010